



B&D CONSTRUCTION CO., INC.

LICENSE # A-776709

## Traffic Control Plan for Veterans Park Remediation

- Trucks will enter and exit the Gage property gate.
- Trucks will enter the parking lot/frontage road by turning right off Gage.
- Trucks will exit the parking lot/frontage road by turning right onto Gage.
- Trucks will operate from 7:00 AM to 3:00 PM Monday through Friday.
- Approx. 90 loads will come to the site each day during work days.
- Signage will be in place on Gage as indicated on map.
- Flagman will be stationed on Gage as indicated on map.
- Flagman will be stationed on Slauson as indicated on map.
- Signage will be stationed on Slauson as indicated on map.
- Flagman location indicated by F on map.
- Signage location indicated by S on map.
- Truck return route indicated by TR on map.
- Flagmen will work as required based on truck volume.
- Higher truck volume expected from 7:30 AM to 9:00 AM – 30 loads.
- Higher truck volume expected from 11:00 AM to 12:00 PM – 20 loads.
- Signage will remain in place from 7:00 AM to 3:00 PM on workdays.
- Left turns will not be allowed on ingress or egress.
- Trucks will be staged onto the site at 5-minute intervals.
- A street sweeper will be operated on offsite shipping days as required to keep the ingress/egress areas clean and free of track out soil.
- Suggested Signage – “Flagman Ahead” and “Truck Crossing”.
- Flagmen will have stop signs to manage traffic for short intervals of heavy truck traffic as required.



B&D CONSTRUCTION CO., INC.

LICENSE # A-776709


## Plan de Control de Tráfico para la Rehabilitación del Veterans Memorial Park

- Los camiones entrarán y saldrán por la puerta de la propiedad Gage.
- Los camiones ingresarán al estacionamiento/camino de acceso girando a la derecha en la Gage.
- Los camiones saldrán del estacionamiento/camino de acceso girando a la derecha en la Gage.
- Los camiones operarán de 7:00 a. m. a 3:00 p. m. de lunes a viernes.
- Aproximadamente 90 cargas llegarán al sitio cada día durante los días de trabajo.
- Habrá señalización en la Gage como se indica en el mapa.
- Banderillero estará estacionado en la Gage como se indica en el mapa.
- Banderillero estará estacionado en la Slauson como se indica en el mapa.
- Habrá señalización en la Slauson como se indica en el mapa.
- Ubicación de banderillero indicada con F en el mapa.
- Ubicación de la señalización indicada con S en el mapa.
- Ruta de regreso del camión indicada por TR en el mapa.
- Los banderilleros trabajarán según sea necesario basado en el volumen de camiones.
- Se espera un mayor volumen de camiones entre las 7:30 AM y las 9:00 AM - 30 cargas.
- Se espera un mayor volumen de camiones desde las 11:00 AM y 12:00 PM - 20 cargas.
- La señalización permanecerá en su lugar desde las 7:00 AM y las 3:00 PM los días de trabajo.
- No se permiten giros a la izquierda al entrar ni al salir.
- Los camiones se ubicarán en el sitio cada 5 minutos.
- Se utilizará una barredora de calles en los días de envío fuera del sitio según sea necesario para mantener las áreas de entrada y salida limpias y libres de tierra arrastrada.
- Señalización sugerida: “Flagman Ahead” (“Banderilleros Adelante”) y “Truck Crossing” (“Camiones Cruzando”).
- Los banderilleros tendrán señales de pare para gestionar el tráfico durante intervalos cortos de tráfico de camiones pesados según sea necesario.





Imagery ©2024 Google, Imagery ©2024 Airbus, Maxar Technologies, Map data ©2024 200 ft

LEGEND / Leyenda de Mapa

 = Signage / Señalización

 = Flagmen / Banderilleros

 = Regress Path / Camino de Regresión

 = Truck Return / Retorno de Camión